



















2230-03-03




Условные обозначения

-  Граница проектирования
-  Граница ЗНОП №13-72-25 сквер д/н северо-восточнее д. 20, корп. 4, по Софийской ул. (S=0,43 га)
-  Кадастр (временно учтенные ЗУ)
-  Кадастр (учтенные ЗУ)
-  Кадастр (ранее учтенные ЗУ)
-  Ремонтруемое асфальтобетонное покрытие проезда
-  Восстанавливаемый газон
-  Проектируемый газон
-  Ремонтруемое набивное покрытие
-  Проектируемое занижение бортового камня БР 100.30.15 для беспрепятственного доступа маломобильных групп населения
-  Заменяемый бортовой камень БР 100.30.15
-  Искусственная дорожная неровность (ИДН)

Существующие инженерные сети

-  Газопровод
-  Канализация
-  Водопровод
-  Теплосеть
-  Кабель низкого напряжения
-  Кабель высокого напряжения

Поз.	Наименование	Площадь покрытия, м <sup>2</sup>	(погонный метр) п.м.
1	Площадь в границах благоустройства	578,5	-
2	Ремонтируемое а/б покрытие проезда	521,9	-
3	Заменяемый бортовой камень БР 100.30.15	-	83,9
4	Проектируемый бортовой камень БР 100.30.15	-	28,5
5	Ремонтируемое набивное покрытие дорожки	1,9	-
6	Проектируемый газон на месте грунта	73,2	-
7	Восстановление газона	90,8	-

						72-2020-02-ПЗУ			
						Проект благоустройства элементов благоустройства			
Изм.	Кол. уч.	Лист	№ док.	Подп.	Дата	г. Санкт-Петербург, ул. Бельи Куна, д.27, к.3 (Софийская, 20)	Стадия	Лист	Листов
Разработал	Яковенко				2020		П	3	
Проверил	Пименова				2020				
Н. контр.	Пименова				2020	Схема планировки объекта благоустройства М 1:500	ООО "ДОРТЕХНОЛОГИИ"		

Согласовано

Взам. инв. №	
Подпись и дата	
Инв. № подл.	